0+710

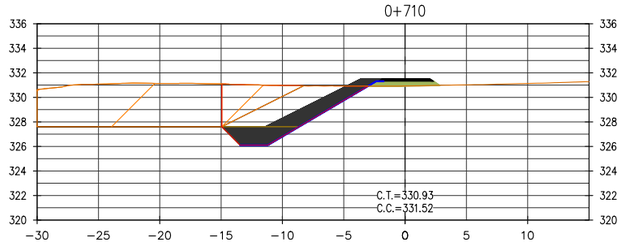

CORTE	37.23 (m2)
RELL. ESTRUC.	2.00 (m2)
CORONA	0.86 (m2)
ENR. TALUD	8.47 (m2)
ENR. UÑA	6.41 (m2)
EXC. UÑA	6.41 (m2)
DESCOLM.	63.42 (m2)
GEOTEXTIL	0.13 (*)

0+700

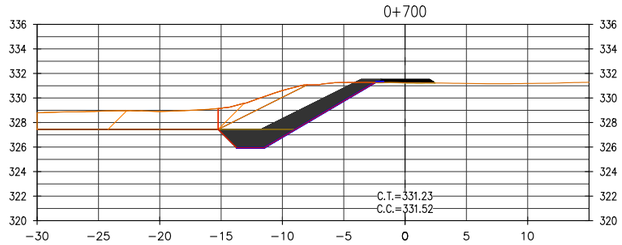

CORTE	34.08 (m2)
RELL. ESTRUC.	0.37 (m2)
CORONA	0.86 (m2)
ENR. TALUD	8.95 (m2)
ENR. UÑA	6.41 (m2)
EXC. UÑA	6.41 (m2)
DESCOLM.	28.05 (m2)
GEOTEXTIL	0.13 (*)

0+690

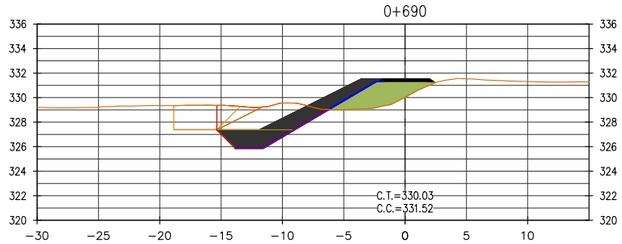

CORTE	21.84 (m2)
RELL. ESTRUC.	10.13 (m2)
CORONA	0.86 (m2)
ENR. TALUD	9.12 (m2)
ENR. UÑA	6.41 (m2)
EXC. UÑA	6.41 (m2)
DESCOLM.	10.66 (m2)
GEOTEXTIL	0.13 (*)

0+680

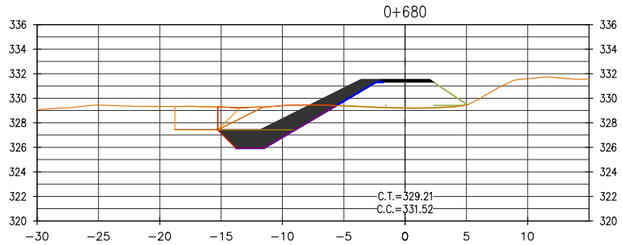

CORTE	21.75 (m2)
RELL. ESTRUC.	16.14 (m2)
CORONA	0.86 (m2)
ENR. TALUD	9.01 (m2)
ENR. UÑA	6.41 (m2)
EXC. UÑA	6.41 (m2)
DESCOLM.	10.02 (m2)
GEOTEXTIL	0.13 (*)

0+670

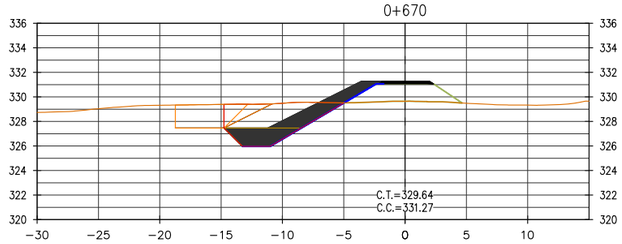

CORTE	22.53 (m2)
RELL. ESTRUC.	10.33 (m2)
CORONA	0.86 (m2)
ENR. TALUD	8.17 (m2)
ENR. UÑA	6.41 (m2)
EXC. UÑA	6.41 (m2)
DESCOLM.	11.29 (m2)
GEOTEXTIL	0.12 (*)

0+660

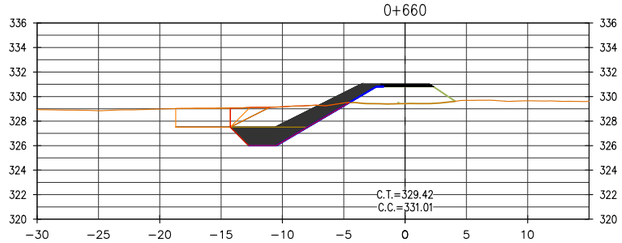

CORTE	19.55 (m2)
RELL. ESTRUC.	9.25 (m2)
CORONA	0.86 (m2)
ENR. TALUD	7.37 (m2)
ENR. UÑA	6.41 (m2)
EXC. UÑA	6.41 (m2)
DESCOLM.	9.35 (m2)
GEOTEXTIL	0.12 (*)

0+737.63

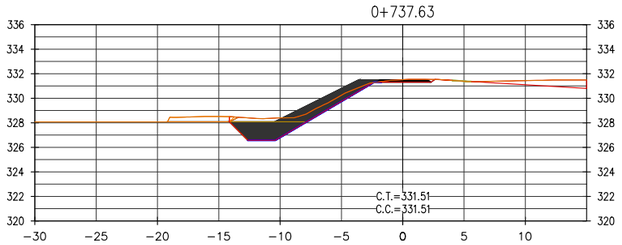

CORTE	15.21 (m2)
RELL. ESTRUC.	0.02 (m2)
CORONA	0.86 (m2)
ENR. TALUD	7.19 (m2)
ENR. UÑA	6.41 (m2)
EXC. UÑA	6.41 (m2)
DESCOLM.	2.20 (m2)
GEOTEXTIL	0.12 (*)

0+730

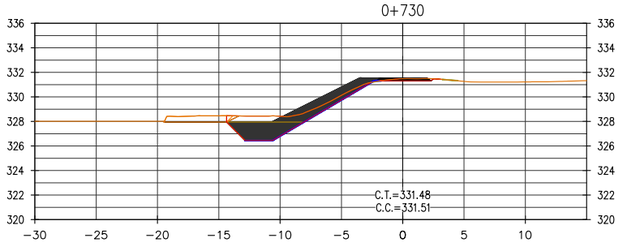

CORTE	12.38 (m2)
RELL. ESTRUC.	0.04 (m2)
CORONA	0.86 (m2)
ENR. TALUD	7.54 (m2)
ENR. UÑA	6.41 (m2)
EXC. UÑA	6.41 (m2)
DESCOLM.	2.71 (m2)
GEOTEXTIL	0.12 (*)

0+720

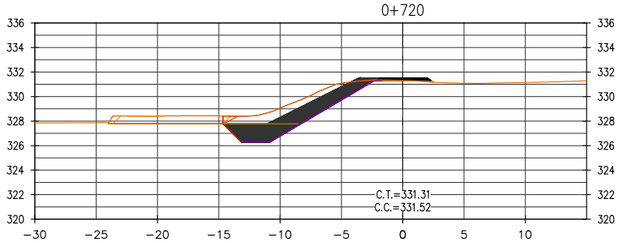

CORTE	20.15 (m2)
RELL. ESTRUC.	0.12 (m2)
CORONA	0.86 (m2)
ENR. TALUD	8.00 (m2)
ENR. UÑA	6.41 (m2)
EXC. UÑA	6.41 (m2)
DESCOLM.	6.22 (m2)
GEOTEXTIL	0.12 (*)

VOLUMEN RESUMEN PH-DE-D-1

MATERIAL	VOLUMEN (m3)
CORTE	10221.92
RELL. ESTRUC.	4722.74
CORONA	473.52
ENR. TALUD	2906.12
ENR. UÑA	3647.29
EXC. UÑA	3647.29
DESCOLM.	6316.97
GEOTEXTIL	57.00

NOTAS

- C.T.= COTA TERRENO
- C.C.= COTA CORONA
- LISTADO DE MEDICIONES EN SUSTENTO DE METRADOS
- EL VALOR EXPRESADO DE GEOTEXTIL SE DEBE DIVIDIR ENTRE 0.01 PARA HALLAR EL METRADO EN m.

LEYENDA DE MATERIALES

CORTE	ENROCADO	TERRENO NATURAL
RELLENO	EXC. UÑA	GEOTEXTIL
CORONA	DESCOLMATACIÓN	NIVEL DE AGUA

REFERENCIAS: VER PLANO 400195-OHL001-651-XX-DR-CV-000(007@009) (PLANTA Y PERFIL LONGITUDINAL)
VER PLANO 400195-OHL001-651-XX-DR-CV-000004 (SECCIÓN TÍPICA)

RECONSTRUCCIÓN CON CAMBIOS
REVISIÓN DE DOCUMENTOS TÉCNICOS
- A- ACEPTADO
- B- ACEPTADO CON COMENTARIOS
- C- RECHAZADO

FIRMA FECHA

UBICACIÓN

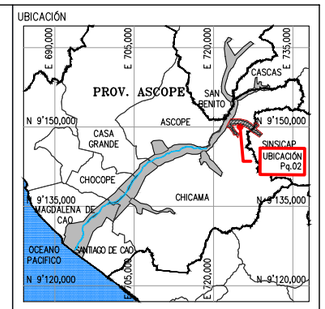

ESCALA GRAFICA

0 2.5 5.0 7.5 10.0 12.5m

1:250-A1 1:500-A3

LEYENDA

SISTEMA DE PROYECCIÓN:
UNIVERSAL TRANSVERSAL MERCATOR (UTM) , ZONA 17 SUR
DATUM : SISTEMA GEODESICO MUNDIAL (WGS 84)
FUENTE : EQUIPO TÉCNICO

REV N°	FECHA	DESCRIPCION DE LA REVISION	REV.	DIR.
.	.	.	.	.
.	.	.	.	.
.	.	.	.	.
.	.	.	.	.
R00	08.2023	EMITIDO REV. Y COMENTARIO	J.O.	R.E.

	FECHA	FIRMA
DISEÑO : ALBERTO PRIETO	15.08.2023	Alberto Prieto T. Ing. Caminos, Canales y Puertos CIP 2791-1
DIBUJO : ROGER ROSILLO	15.08.2023	Roger Rosillo L. Tecnico CAD
REVISION : ALBERTO PRIETO	15.08.2023	Alberto Prieto T. Ing. Caminos, Canales y Puertos CIP 2791-1
APROBACION : ING. JOSE LUIS OBLITAS	15.08.2023	
DIRECTOR DE PROYECTO : ING. RICARDO A. ECHEGARAY N.	15.08.2023	

OHLA Perú

inypsa

PERÚ Presidencia del Consejo de Ministros

RECONSTRUCCIÓN CON CAMBIOS

SOLUCIONES INTEGRALES
ENTREGA DE LAS DEFENSAS
RIBEREÑAS RÍO CHICAMA
Y RÍO VIRÚ (PAQUETE 9R-06)
PROYECTO 4 - CUI 2509625

PAQUETE 02 - QUEBRADA PAMPA HERMOSA QUIRRIPANO / PAMPAS DE JAGUEY

PLANO
DIQUE PH-DE-D-1
SECCIONES TRANSVERSALES
9 DE 9

ESPECIALIDAD :
CIVIL

USO :
651-DIQUES TRANSVERSALES-2

ZONA :
CHICAMA-ASCOPE-LA LIBERTAD

ESCALA :	FECHA :	REV :
1/500	15.08.2023	R00

CODIGO DEL PLANO :
400195-OHL001-651-XX-DR-CV-000018